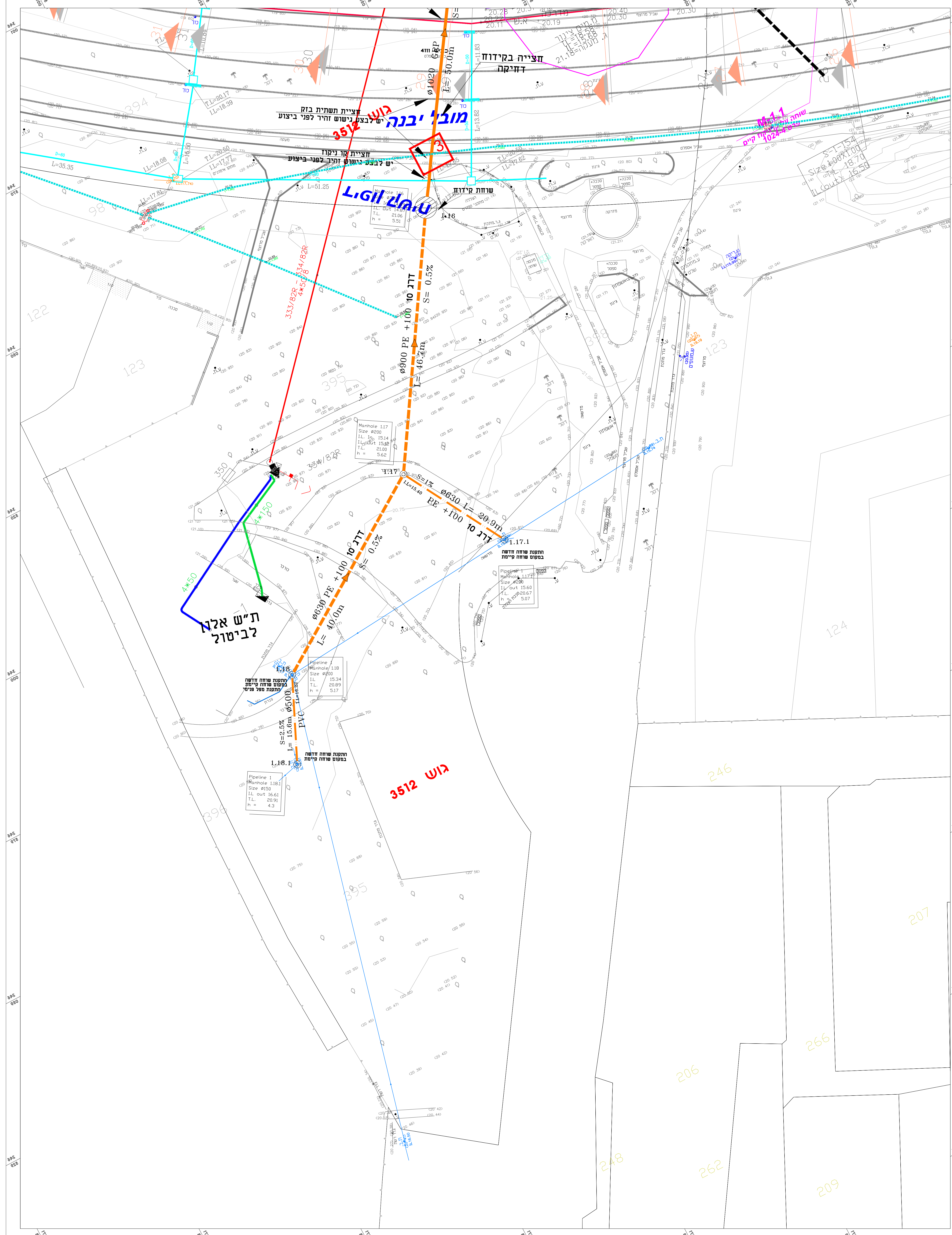

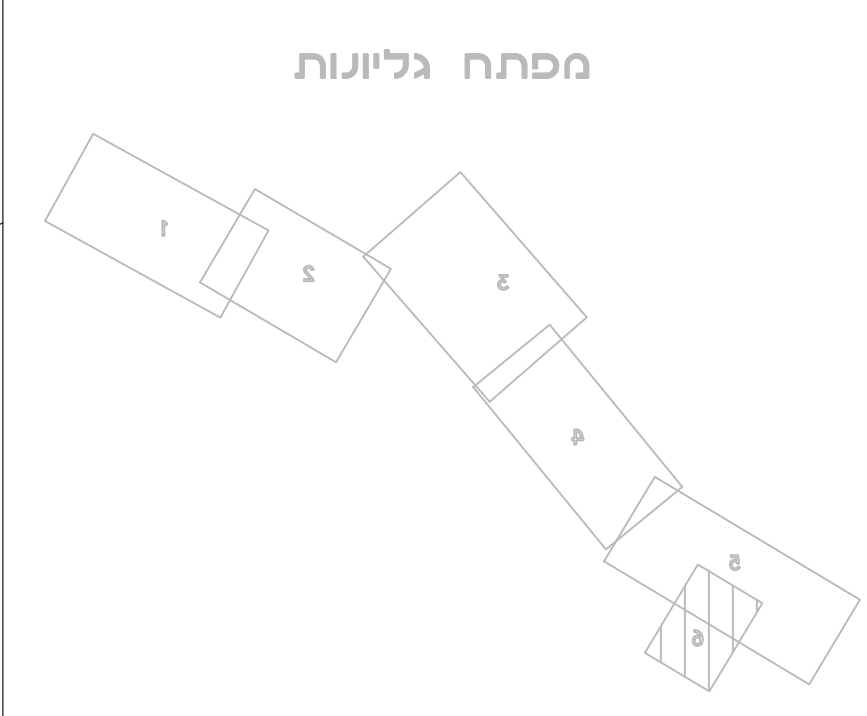


מחוז : המרכז
 נפה : רחובות
 המקום : יבנה
 גושים : 3503,3506,3512,4941,5064
 חלקות : 5147,5180,5181,5740,5741
 שונות :
 הוכן עבור: מי יבנה



מקרא שכבות

גובה גוש	9601
גובה חלקה	
גדר	
קורות	
מבנים	
דרכים	
גדרות	
צמחיה	
ביוב	
נקודות	
צמחיה	
חשמל	



הערות:
 1. הגבהים במטרים עתיקים בניגוד לרשמיים.
 2. תמפר טעויה לרשת הובלת יבנה והבהרה הרצויה בנתג GPS.
 3. המדידה בוצעה באמצעות GPS.
 4. גבולות הגושים והחלקות נלקחו לפי תחומי המפה.

מחיר	שם קובץ	תאריך	מדרג	מחיר	מחיר
10					
9					
8					
7					
6					
5					
4					
3					
2	27.11.17	27.11.17	תוספת מדידה	משה אורלי	
1	08.11.17	08.11.17	אורן-משה אורלי		

יבנה
תחנת שאיבת שטחים ירושלים אלון
מפה טופוגרפית

מחיר: 886 ש"ח
 E-mail: head_office@shifris.co.il
 Tel: 08-9427224
 Fax: 08-9427225

מחיר: 886 ש"ח
 E-mail: jrbm_office@shifris.co.il
 Tel: 02-5345286
 Fax: 02-5345286

מחיר: 886 ש"ח
 E-mail: jrbm_office@shifris.co.il
 Tel: 02-5345286
 Fax: 02-5345286

מחיר: 886 ש"ח
 E-mail: jrbm_office@shifris.co.il
 Tel: 02-5345286
 Fax: 02-5345286

- הערות:**
- בשטח העבודה קיימות תשתיות תת קרקעיות אשר לא סומנו בתכנית זו.
 - בטרם ביצוע העבודות, על הקבלן לקבל בשטח מוציגי חברת 'יבנה', חברת טלביזיה בכבלים, חברת חשמל לאי, ומכל מחלקות הרשות המקומית, את הסימון המדויק של התשתיות הנתת קרקעיות הקיימות בתחום העבודה.
 - אין לבצע כל עבודה בשטח, שרם ביצוע התאמים והקבלת הסימונים בשטח והאשרורים מכל הרשויות הנ"ל.

מקרא

קו ביוב גרביטציוני מתוכנן מת"ש ירושלים
 חפירה פתוחה
 חצייה בקירוז דחיקה
 חיבור מערכת סילוק העשבים הקיימת

קו ביוב גרביטציוני מתוכנן מת"ש אלון
 חפירה פתוחה
 חצייה בקירוז דחיקה
 חיבור מערכת סילוק העשבים הקיימת

קו סניקה זמני מתוכנן
 קו סניקה מתוכנן

מקרא

קו ביוב גרביטציוני מתוכנן מת"ש ירושלים
 חפירה פתוחה
 חצייה בקירוז דחיקה
 חיבור מערכת סילוק העשבים הקיימת

קו ביוב גרביטציוני מתוכנן מת"ש אלון
 חפירה פתוחה
 חצייה בקירוז דחיקה
 חיבור מערכת סילוק העשבים הקיימת

קו סניקה זמני מתוכנן
 קו סניקה מתוכנן

תשתיות קיימות

קו סניקה קיים
 קו סניקה קיים מדוד
 קווי ניקוז קיימים

קו מקורות ירוקון נגב מערביי
 קו מקורות- מי חקלאות (מיקום משוער)
 קו בוק (גרשע)
 קו פפרטר
 קו סלקום
 קו רחש (משוער)
 תחום שיפוט יבנה
 תחום הנחל

מקרא

קו ביוב גרביטציוני מתוכנן מת"ש ירושלים
 חפירה פתוחה
 חצייה בקירוז דחיקה
 חיבור מערכת סילוק העשבים הקיימת

קו ביוב גרביטציוני מתוכנן מת"ש אלון
 חפירה פתוחה
 חצייה בקירוז דחיקה
 חיבור מערכת סילוק העשבים הקיימת

קו סניקה זמני מתוכנן
 קו סניקה מתוכנן

מפתח גליונות

מפתח גליונות

הערות:

1. בשטח העבודה קיימות תשתיות תת קרקעיות אשר לא סומנו בתכנית זו.

2. בטרם ביצוע העבודות, על הקבלן לקבל בשטח מוציגי חברת 'יבנה', חברת טלביזיה בכבלים, חברת חשמל לאי, ומכל מחלקות הרשות המקומית, את הסימון המדויק של התשתיות הנתת קרקעיות הקיימות בתחום העבודה.

3. אין לבצע כל עבודה בשטח, שרם ביצוע התאמים והקבלת הסימונים בשטח והאשרורים מכל הרשויות הנ"ל.